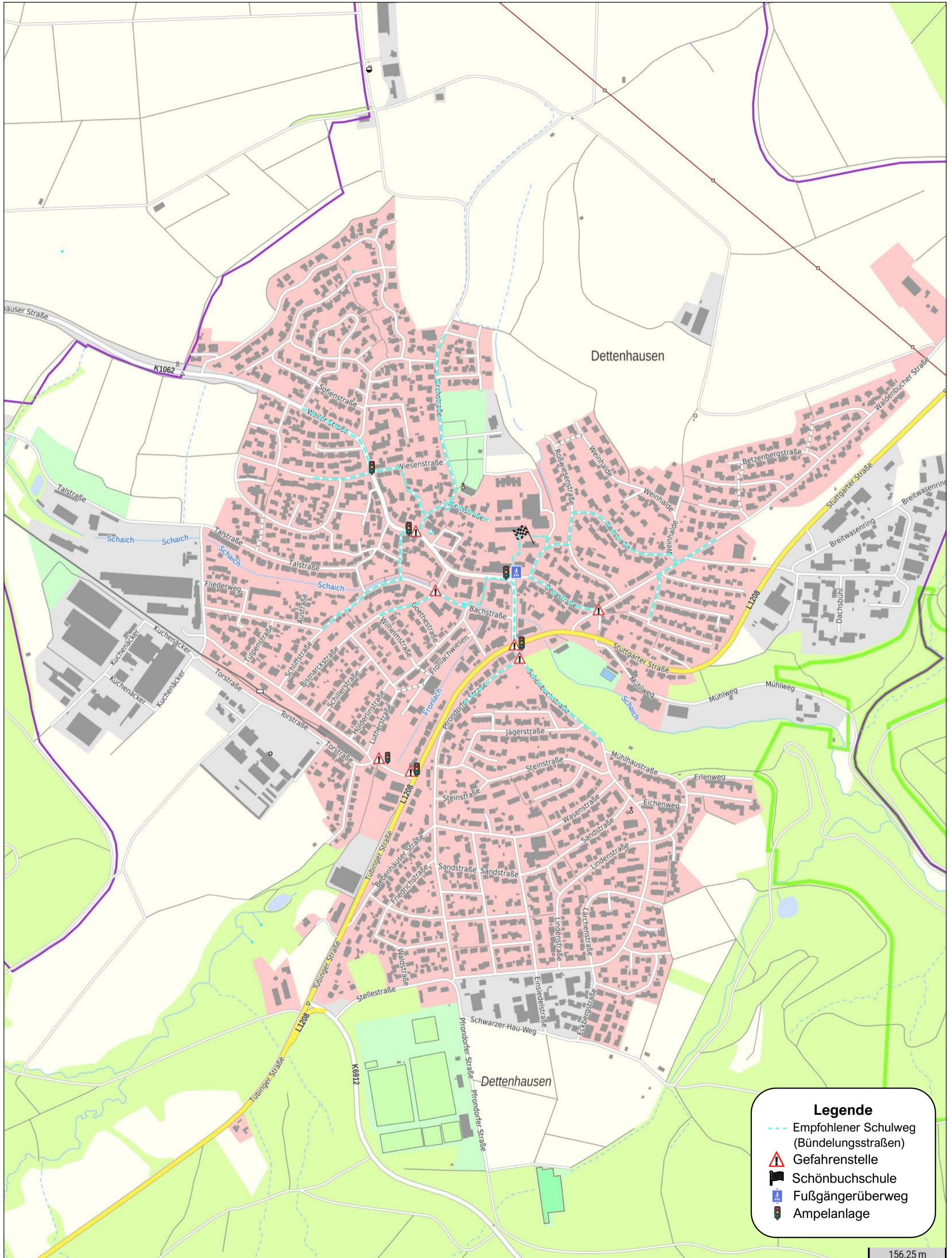


Schulwegeplan Dettenhausen (Stand 2023)








Legende

- Empfohlener Schulweg (Bündelungsstraßen)
- ⚠ Gefahrenstelle
- 🏫 Schönbuchschule
- 🚶 Fußgängerüberweg
- 🚦 Ampelanlage

Textteil zum Schulwegeplan Dettenhausen

Legende:

-  Empfohlener Schulweg (Bündelungsstraßen)
-  Gefahrenstelle
-  Schönbuchschule
-  Ampelanlage
-  Fußgängerüberweg

Erläuterungen zu den Gefahrenstellen:

Gefahrenstelle Ecke Schönbuchstraße/Pfrondorfer Straße und Kreuzung Tübinger Straße (L1208):

Hier besteht ein erhöhtes Gefahrenpotential, wenn Fahrzeuge von der Tübinger Straße (L1208) in die Schönbuchstraße und direkt in die Pfrondorfer Straße abbiegen. Auch der Straßenseitenwechsel vorher ist an dieser Stelle durch Autos, die nach dem Abbiegen auf der Schönbuchstraße verbleiben, erschwert. Hinzu kommt, dass die Fahrzeuge vom Wohngebiet Sauwasen kommend die Kreuzung oft mit erhöhter Geschwindigkeit anfahren, um die Grünphase noch zu erwischen.

Gefahrenstelle Kreuzung Bismarckstraße/Bachstraße (Rathaus):

Die Querung der Straßen findet im erweiterten Kreuzungsbereich der Bachstraße mit der Bismarckstraße statt, der für Kinder grundsätzlich schwer einsehbar ist. Die Bismarckstraße stellt eine der meistbefahrensten nicht klassifizierten Straßen in Dettenhausen dar. Diese trifft auf die Bachstraße, die in Richtung Westen zahlreiche andere Straßen erschließt. Daher herrscht vor allem morgens, mittags und abends vergleichsweise recht hoher Verkehr (Berufspendler). Zudem ist die Sicht bei der Straßenquerung teilweise durch parkende Pkw beeinträchtigt. Diese Probleme gibt es in abgeminderter Form auch bei der Straßenquerung der Bachstraße auf Höhe der Einmündung der Seitenstraße.

Die Gemeinde plant im Kreuzungsbereich Bismarck-/Bachstraße die Streichung eines Parkplatzes zur besseren Übersichtlichkeit der Kreuzung.

Gefahrenstelle Störrenstraße (K 6947) auf Höhe Einmündung Kirchstraße

Hier treffen zwei verkehrstechnisch bedeutsame Straßen aufeinander: Die Störrenstraße, welche als Kreisstraße (K 6947) die zweithöchsten Verkehrszahlen für den Innerortsbereich in Dettenhausen aufweist und die Kirchstraße, welche u. a. das Baugebiet Lehräcker-Kirchstraße erschließt. Daher ist die Nutzung der vorhandenen Bedarfsampel aus Sicht der Gemeinde obligatorisch. Die Schüler müssen dann noch die Kirchstraße überqueren (ohne Ampel).

Gefahrenstelle Waldenbucher Straße auf Höhe Einmündung Bergstraße

Die Bergstraße wird von vielen Autofahrern als Abkürzung in Richtung Störrenstraße verwendet und vielfach von den sog. „Elterntaxis“ zur Fahrt zur Schönbuchschule genutzt. Der Einmündungsbereich ist schmal, es wird – vor allem in der Freibadsaison – links und rechts auf der Waldenbucher Straße geparkt. Aufgrund der Unübersichtlichkeit dieser Stelle plant die Gemeinde mit Hilfe eines Planungsbüros hier eine bauliche Veränderung.

Gefahrenstelle Bahnhofstraße auf Höhe der Ampel

Die Bahnhofstraße bildet die Haupteinfahrungsstraße für mehrere Gewerbegebiete und den Bahnhof der Schönbuchbahn. Zudem hat sie Sammel- und Erschließungsfunktion für das Wohngebiet „Störren“ (Bismarckstraße und Parallelstraßen). Folglich gibt es hier zahlreiche Fahrzeugbewegungen und Schwerlastverkehr (Lkw, Busse).

Gefahrenstelle Tübinger Straße (Landesstraße L 1208) auf Höhe der Treppenanlage am „Schneckenbuckel“

Die Landesstraße L 1208 weist die höchsten innerörtlichen Verkehrszahlen in Dettenhausen auf. Sie dient als Ortsdurchgangsstraße und besitzt überörtliche Verkehrsbedeutung.

Wie können die Gefahren minimiert werden bzw. welche Verhaltensweisen können mit den Kindern eingeübt werden?

- ➔ Sichere Überquerung der Straße bei unübersichtlichen Verkehrssituationen
- ➔ Hinweis zur Benutzung von Fußgängerüberwegen oder Ampelanlagen